

«Согласовано»
Начальник Управления образования
Панфилов /
2018 года.

«Согласовано»
Начальник Отдела ОМВД России «Няндомский»
Прворов /
2018 года.

«Утверждаю»
Директор МБОУ СШ №3
/Т.И.Тарасенко/
2018 года.

ПАСПОРТ

дорожной безопасности
структурного подразделения
«Андреевская начальная школа - детский сад»
муниципального бюджетного
общеобразовательного учреждения
«Средняя школа №3 города Няндомы»

2018 год.

Общие сведения

Структурное подразделение «Андреевская начальная школа-детский сад»
(наименование ОУ)

Тип ОУ: ___ образовательное учреждение
Юридический адрес ОУ: ___ 164200, Россия, г.Няндом, Архангельской области, ул. 60 лет Октября, 20 «А»

Фактический адрес ОУ: ___ 164223, Россия, д.Андреевская, Няндомского района, Архангельской области, ул.Новая, д.10

Руководитель ОУ:
Директор _____ Тарасенко Т.И. _____ (81838)62707 _____
(фамилия, имя, отчество) (телефон)

Ответственные работники
муниципального органа
образования

консультант отдела информатизации,
безопасности и организационно-

кадровой работы _____ Андриянова Т.А. _____
(должность) (фамилия, имя, отчество)
_____ (81838)617 _____
(телефон)

Ответственные от
ОГИБДД ОМВД России

«Няндомский» _____ начальник ОГИБДД ОМВД

России «Няндомский» _____ Проворов В.С. _____
(должность) (фамилия, имя, отчество)

_____ (81838)62565, (81838)62474 _____
(телефон)

Ответственные работники
за мероприятия по профилактике
детского травматизма

_____ воспитатель _____ Заварина О.Е. _____
(должность) (фамилия, имя, отчество)
_____ (81838)46205 _____
(телефон)

Руководитель или ответственный
работник дорожно-эксплуатационной
организации, осуществляющей

содержание УДС*

начальник СП «Няндомский дорожный
участок» АО «Плесецкое дорожное

* Дорожно-эксплуатационные организации, осуществляющие содержание УДС, несут ответственность в соответствии с законодательством Российской Федерации (Федеральный закон «О безопасности дорожного движения» №196-ФЗ, КоАП, Гражданский кодекс).

управление» _____ Поляков Владимир Евгеньевич__ (81838)65356_____
(фамилия, имя, отчество) (телефон)

Руководитель или ответственный
работник дорожно-эксплуатационной
организации, осуществляющей
содержание ТСОДД*

начальник СП «Няндомский дорожный
участок» АО «Плесецкое дорожное

управление» _____ Поляков Владимир Евгеньевич__ (81838)65356_____
(фамилия, имя, отчество) (телефон)

Количество обучающихся 18 человек и 12 воспитанников разновозрастной дошколь-
ной группы

Наличие уголка по БДД _____ имеются, в раздевалках начальной школы и разновозра-
стной дошкольной группы _____

(если имеется, указать место расположения)

Наличие класса по БДД _____ нет _____

(если имеется, указать место расположения)

Наличие автогородка (площадки) по БДД _____ нет _____

Наличие автобуса в ОУ _____ нет _____

(при наличии автобуса)

Владелец автобуса _____

(ОУ, муниципальное образование и др.)

Время работы структурного подразделения «Андреевская начальная школа-детский
сад»:

Начальная школа: 8:00 – 13:30, внеклассные занятия: 14:30 – 16:00.

Детский сад: 07.30-18.00.

Телефоны оперативных служб:

_полиция: 0-02 _____

_скорая помощь: 0-03 _____

_пожарная охрана: 0-01 _____

Содержание.

1. План-схемы СП «Андреевская начальная школа-детский сад».

1.1. Район расположения СП «Андреевская начальная школа-детский сад», пути движения транспортных средств и детей (учеников, обучающихся);

1.2. Организация дорожного движения в непосредственной близости от СП «Андреевская начальная школа-детский сад» с размещением соответствующих технических средств, маршруты движения детей;

1.3. Маршруты движения организованных групп детей от СП «Андреевская начальная школа-детский сад» к клубу;

1.4. Пути движения транспортных средств к местам разгрузки/погрузки и рекомендуемых безопасных путей передвижения детей по территории СП «Андреевская начальная школа-детский сад».

2. Информация об обеспечении безопасности перевозок детей специальным транспортным средством (автобусом).

Специального транспорта у СП «Андреевская начальная школа-детский сад» - нет.

Пояснения к схеме

«Район расположения СП «Андреевская начальная школа- детский сад», пути движения транспортных средств и детей (учеников и воспитанников).

Район расположения СП «Андреевская начальная школа -детский сад» определяется группой жилых домов, зданий и улично-дорожной сетью с учетом остановок общественного транспорта центром которого является непосредственно образовательное учреждение;

Территория, указанная в схеме, включает в себя:

- образовательное учреждение;
- жилые дома, в которых проживает большая часть обучающихся (воспитанников) СП «Андреевская начальная школа -детский сад» ;
- автомобильные дороги ;

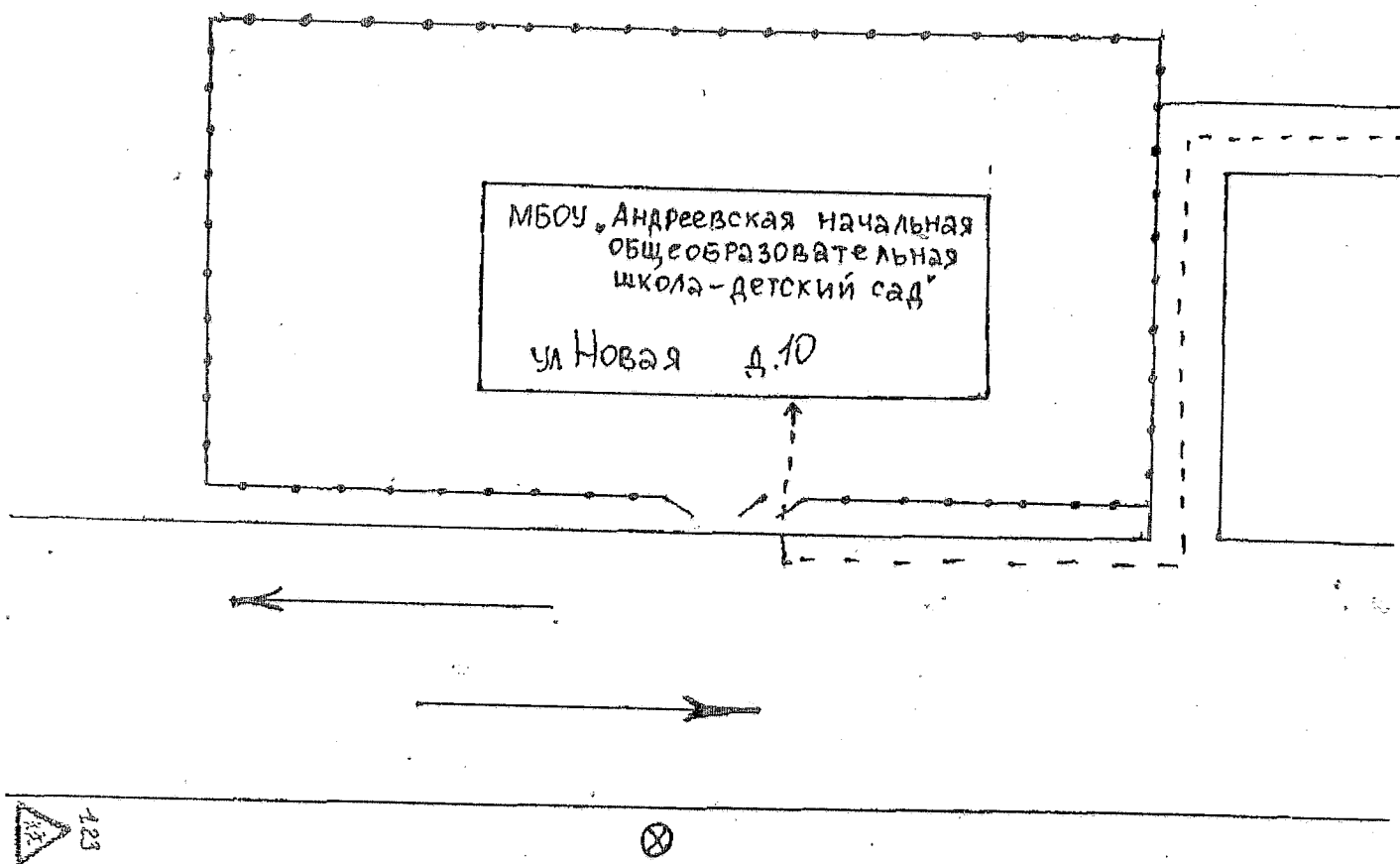
На схеме обозначено:

- расположение жилых домов, зданий и сооружений;
- сеть автомобильных дорог;
- пути движения транспортных средств;
- пути движения обучающихся (воспитанников) и их родителей (законных представителей) в/из образовательного учреждения;
- уличные (наземные –нерегулируемые) пешеходные переходы;
- названия улиц и нумерация домов.

Схема необходима для общего представления о районе расположения СП «Андреевская начальная школа- детский сад» . Для изучения безопасности движения на схеме обозначены наиболее частые пути движения обучающихся (воспитанников) и их родителей (законных представителей) от дома (от отдаленных остановок маршрутных транспортных средств) к СП «Андреевская начальная школа -детский сад» и обратно.

При исследовании маршрутов движения обучающихся (воспитанников) их родителей (законных представителей) необходимо уделить особое внимание опасным зонам, где часто пересекают проезжую часть не по пешеходному переходу.

1.2. Организация движения в непосредственной близости от СП «Андреевская начальная школа - детский сад» с размещением соответствующих технических средств, маршруты движения детей.



Условные обозначения:

- - ограждение ОУ
- - направления движения транспортного потока
- - → - направления движения детей от автобусных остановок
- ⊗ - искусственное освещение

Пояснения к схеме

«Организации движения в непосредственной близости от СП «Андреевская начальная школа - детский сад» с размещением соответствующих технических средств, маршруты движения детей».

Схема организации дорожного движения ограничена автомобильными дорогами, находящимися в непосредственной близости от СП «Андреевская начальная школа - детский сад».

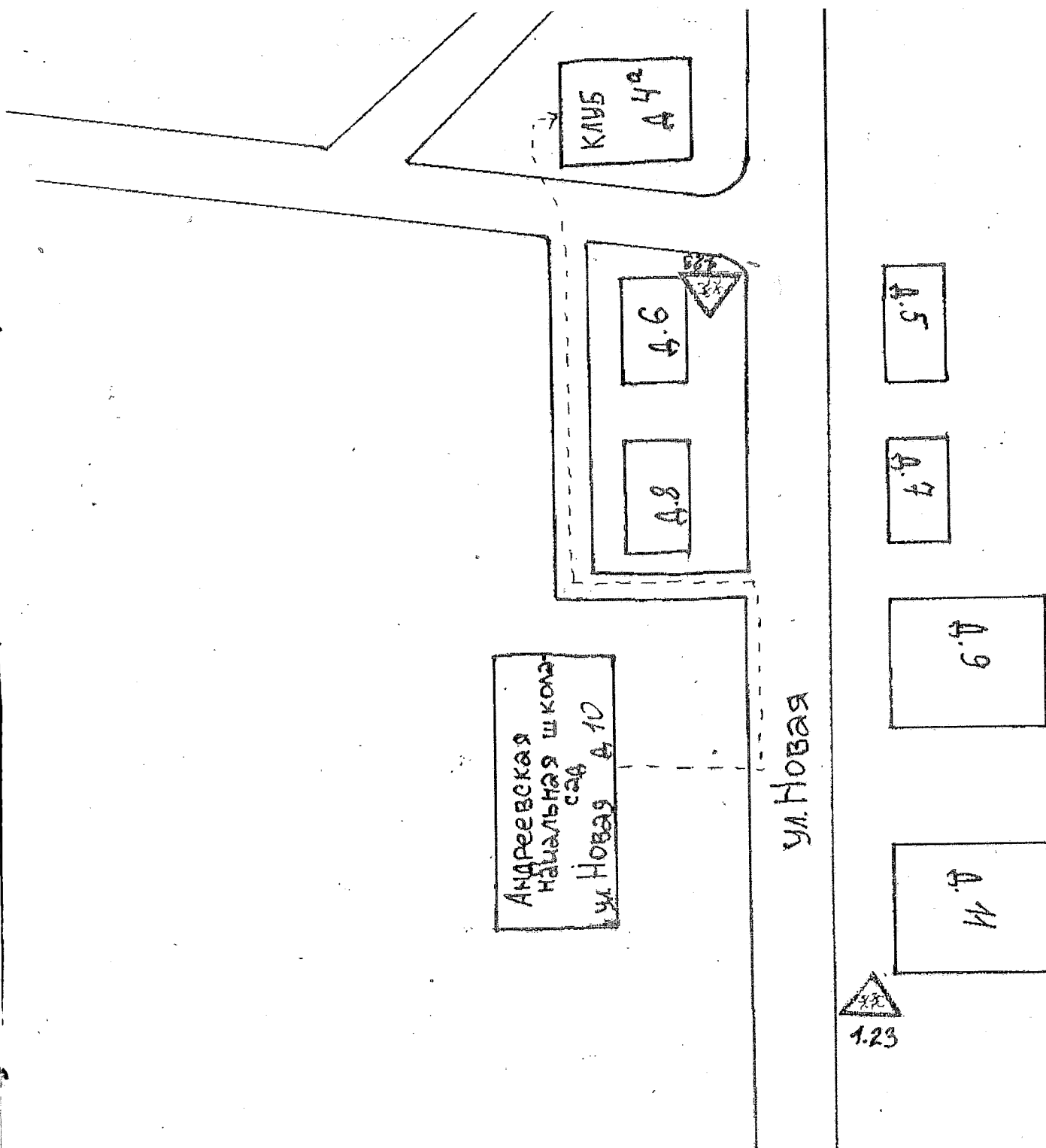
На схеме обозначено:

- здание ОУ с указанием территории, принадлежащей непосредственно СП «Андреевская начальная школа- детский сад».
- автомобильные дороги ;
- дислокация существующих дорожных знаков ;
- другие технические средства организации дорожного движения;
- направление движения транспортных средств по проезжей части;
- направление безопасного маршрута движения обучающихся (воспитанников) и их родителей (законных представителей) ;

На схеме указаны безопасные маршруты движения обучающихся (воспитанников) их родителей (законных представителей) от остановочного пункта к СП «Андреевская начальная школа- детский сад» и обратно;

Стоянки (парковочных мест) около СП «Андреевская начальная школа- детский сад» нет .

1.3. Маршруты движения организованных групп обучающихся (воспитанников) от СП «Андреевская начальная школа-детский сад» к клубу.



Условные обозначения:

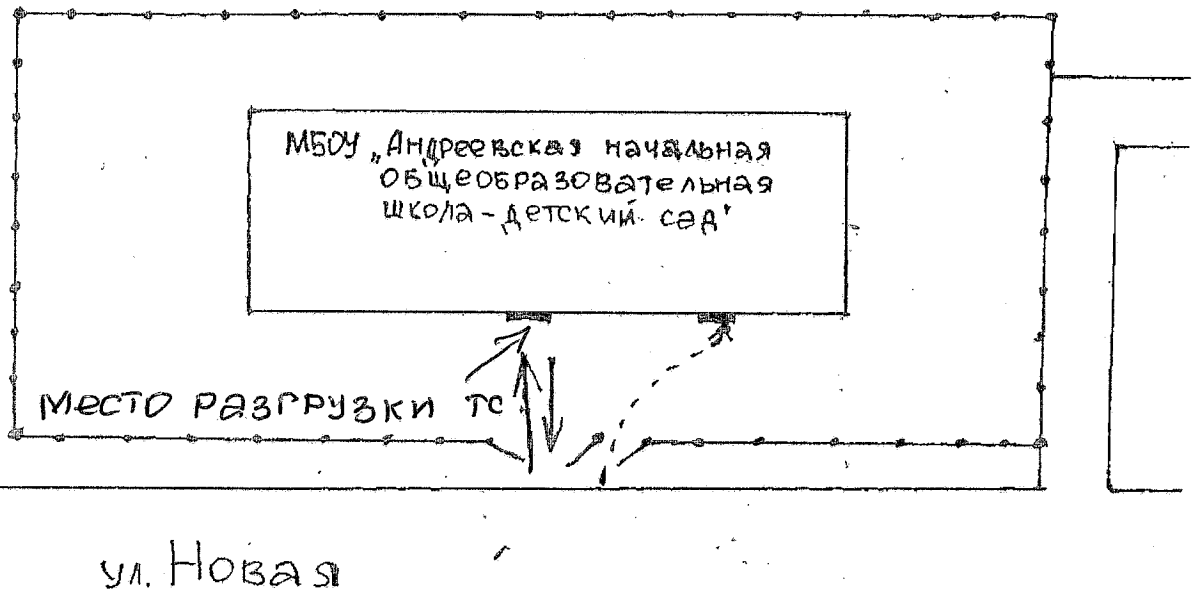
---> - направление безопасного движения группы детей в клуб.

Пояснения к схеме «Маршруты движения организованных групп обучающихся (воспитанников) от СП «Андреевская начальная школа-детский сад» к клубу.

На схеме района расположения СП «Андреевская начальная школа-детский сад» и указаны безопасные маршруты движения обучающихся (воспитанников) от СП «Андреевская начальная школа-детский сад» к клубу и обратно.

Данная схема должна использоваться преподавательским составом при организации движения групп обучающихся (воспитанников) к местам проведения занятий вне территории СП «Андреевская начальная школа-детский сад».

1.4. Пути движения транспортных средств к местам разгрузки/погрузки и рекомендованные пути передвижения по территории СП «Андреевская начальная школа - детский сад».



Условные обозначения:

- ⇔ - въезд/выезд грузовых транспортных средств
- - -> - движение детей на территории ОУ.

Пояснения к схеме
«Пути движения транспортных средств к местам разгрузки/погрузки на территории СП «Андреевская начальная школа-детский сад».

На схеме указывается примерная траектория движения транспортного средства на территории СП «Андреевская начальная школа-детский сад», в том числе место погрузки/разгрузки, а также безопасный маршрут движения обучающихся (воспитанников) во время погрузочно-разгрузочных работ.

В целях обеспечения безопасного движения обучающихся (воспитанников) по территории СП «Андреевская начальная школа-детский сад» исключено пересечение пути движения детей и пути движения транспортных средств.